

Conseils du randonneur pour profiter de vos balades :

- ✓ Prendre un sac à dos avec des vêtements adaptés à la saison et à la météo (forte chaleur, risque d'orage, vent) : pull, coupe-vent, lunettes de soleil, chapeau, casquette...
- ✓ Été comme hiver, prendre de l'eau (*minimum 0,5 l / ½ journée / personne*).
- ✓ Quelques en-cas ne seront jamais perdus avec les enfants... mais aussi avec les grands... sans oublier un sachet pour rapporter ses déchets.
- ✓ En raison de la très forte chaleur estivale sur les pentes du Cabardès, éviter les heures chaudes qui peuvent enlever du plaisir à la balade et priver des panoramas et des belles photographies. *Préférer les matinées ou les soirées.*

Incendies - Prévention des risques :

La garrigue du Cabardès est particulièrement sensible. Soyons vigilants en ne jetant pas de mégots de cigarette par exemple.



Protégeons la végétation et les petits animaux qui y trouvent refuge.


Respect du milieu : Les prairies, les bois et les garrigues représentent un magnifique patrimoine que les propriétaires nous autorisent à traverser. Près des pacages (brebis, vaches), ne pas laisser son chien en liberté.


Responsabilité : Tout randonneur se déplace sous sa propre responsabilité. Les communes, les propriétaires des terrains et l'association ne sauraient être tenus responsables en cas de chute ou d'accident.

Code de balisage :

 Bonne direction

 Changement de direction

 Mauvaise direction



Platelage sur zone humide

Sur la trace des anciens chemins

6 à 10 km (2h30 à 3h30)


Ce circuit en boucle relie les deux villages de la commune de Brousses et Villaret en empruntant de vieux chemins peu à peu réhabilités.

Le nom de Brousses vient de l'occitan « broussailles, bruyères ». Villaret vient de « vilar » (petite ferme), traduit par « hameau ». En 1792, les deux hameaux ont fusionné en une seule commune.

Tout au long de ces sentiers, vous marcherez à l'ombre d'une grande variété d'arbres (chênes verts à feuilles persistantes, chênes à feuilles caduques, frênes, châtaigniers, pins, houx, peupliers). Regardez bien, certains sont centenaires. De nombreuses murettes de granite, abimées par le temps, vous montreront le chemin à suivre en vous rappelant l'activité du passé. Plus loin, vous longerez quelques prés enclos par des rangées d'arbres et des amas de pierres indésirables. Par endroits, de petits ruisseaux seront enjambés ou franchis sur une passerelle en attendant de découvrir le torrent de la Dure et son Moulin à papier.



Vous traverserez les deux villages sans manquer leurs fontaines et leurs lavoirs, à Villaret le bassin et ses peupliers multi centenaires (tables de pique-nique), le vieux pressoir et plus loin vers Brousses en descendant sur la Dure, le dernier Moulin à papier d'Occitanie encore en activité.

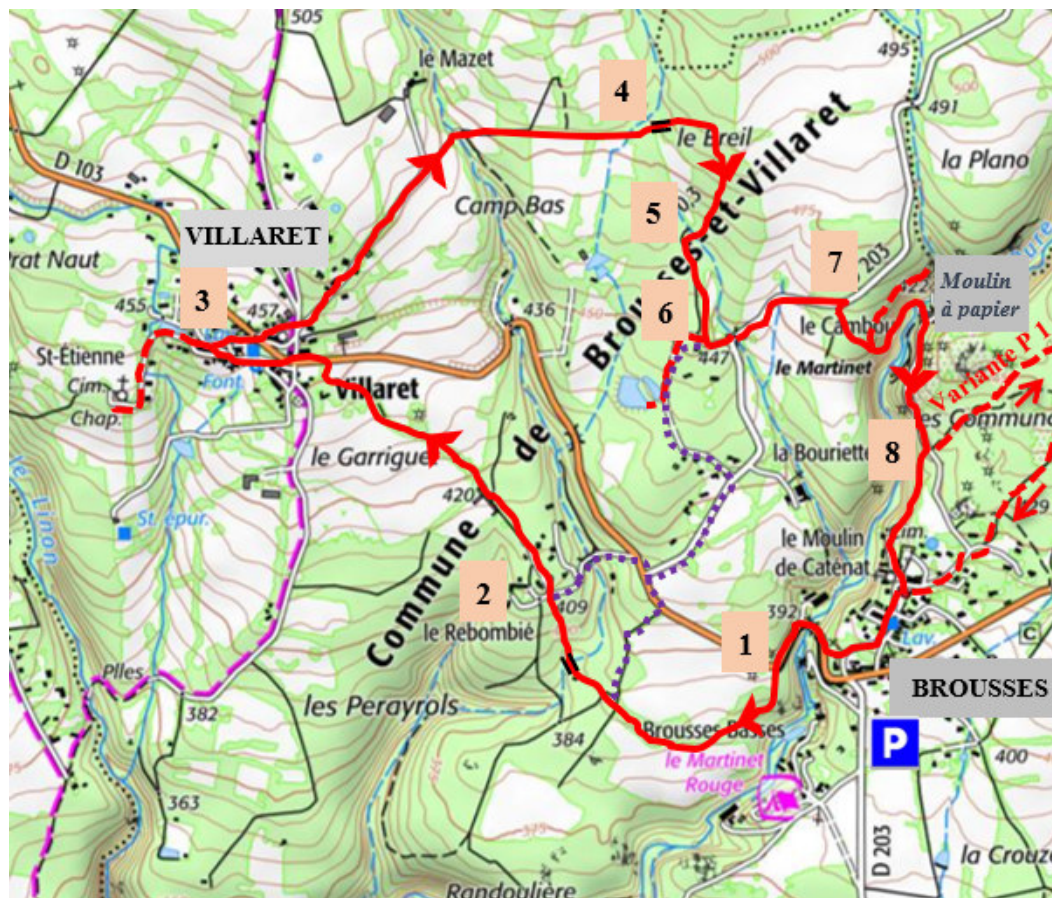


NB : La longueur de la balade est modulable :

* Quatre variantes sont proposées - - -

* Des raccourcis sont possibles au niveau de (6) ●●●●●

Sur la trace des anciens chemins



6 km (10 km si variantes) - 2h30 à 3h30 - dénivelé 110 m - Balisage jaune.



Facile - Descente un peu technique vers le Moulin à papier.

⚠ Prendre le vélo à la main dans la descente vers la passerelle du Moulin afin de limiter l'érosion du sentier. Panneau indicateur.

Le Parking de Brousses est situé à 200 m en dessous du village sur l'ancien terrain de foot.

Rejoindre à pied le centre du village soit par la route (plus court, mais prudence si vous êtes en groupe), soit en traversant le pré pour passer entre les maisons et prendre sur la gauche le chemin du « Pré de la croix ». Traverser la route au niveau du foyer (passage piéton).

Au niveau de la place des Cèdres, prendre le sentier qui s'ouvre vers l'ouest (panneau jaune sur arbre). Anciennement caladé*, il donne accès au pont sur la Dure. Traverser le pont et suivre la D103 sur 100 m ⚠. Dans le virage (1) quitter la route et prendre le sentier qui pénètre dans le sous-bois. Passer un croisement de pistes, traverser un ruisseau sur une petite passerelle.

Arrivé au hameau du Rebombié (2), prendre le Chemin des Violettes. Le sentier chemine en sous-bois avant de déboucher sur un pré que l'on contourne par la gauche pour rejoindre la route au niveau de l'entrée du village.

Entrer dans Villaret par la rue des Tilleuls qui donne accès à une place (abreuvoir fontaine en contrebas et lavoir un peu plus haut). Poursuivre tout droit par la rue du marronnier jusqu'au plan d'eau et ses « peupliers remarquables » (3).

Un A/R est possible jusqu'à la chapelle St Etienne point de vue sur la vallée (A/R 10 mn).

Revenir à la fontaine, par la rue des écoles, traverser la D103 au niveau de l'église (ne pas manquer le vieux pressoir sur la droite). Au carrefour de l'esplanade prendre la petite route du « Mazet » sur 500 m. En vue de la ferme, descendre la piste sur la droite.

Passer le pont de pierre et sur la gauche, remonter un sentier qui longe une vigne et continue sous les arbres. On arrive alors en bordure d'un bois de pins. Traverser le béal (4) (petite passerelle) et continuer en sous-bois en empruntant un *platelage sur zone humide*.

Suivre le sentier qui serpente dans la forêt en légère montée puis redescend vers la droite en longeant une murette. Franchir le ruisseau et 20 m après (5), laisser la piste qui s'ouvre en face pour prendre à gauche le sentier à couvert jusqu'à proximité d'une maison (6).

Un A/R est possible jusqu'aux étangs, en empruntant la large piste qui s'ouvre sur la droite ; l'endroit est très propice à la rêverie, mais souvent en manque d'eau l'été.

De la maison, prendre le sentier balisé qui, peu après, atteint la route de Fontiers que l'on remonte vers la gauche sur 250 m environ. Rentrer à droite dans la forêt (7) et suivre le sentier qui mène au-dessus de la vallée de la Dure.

Un A/R est possible vers un point de vue sur le Moulin, la vallée et les Pyrénées. Prendre à gauche avant la descente et suivre le balisage (10 mn A/R).

Descendre au Moulin à papier, traverser la passerelle « suspendue » et remonter au parking (8).

Du parking, prendre sur la droite le petit sentier qui mène à l'Eglise de Brousses. Passer le lavoir, la place des Cèdres, le foyer où on traverse la route pour reprendre le chemin du Pré de la Croix qui voit s'ouvrir sur la droite le passage entre les maisons qui ramène au parking.

* « Caladé ou encaladé » se dit d'un chemin pavé de pierres posées verticalement sur la tranche.